

PREFEITURA MUNICIPAL DE RIO NOVO DO SUL

Estado do Espírito Santo

DECRETO N.º 536, DE 15 DE AGOSTO DE 2019.

DECLARA DE UTILIDADE PÚBLICA ÁREA DE TERRA PARA FINS DE DESAPROPRIAÇÃO, CONFORME ESPECIFICA, E DÁ OUTRAS PROVIDÊNCIAS.

O EXCELENTÍSSIMO SENHOR PREFEITO MUNICIPAL DE RIO NOVO DO SUL, ESTADO DO ESPÍRITO SANTO, no uso de suas atribuições legais, conforme determina o art. 30 da Constituição Federal, bem como no art. 71, inciso VII e VIII, da Lei Orgânica Municipal,

CONSIDERANDO

- I. Os princípios constitucionais de legalidade, impessoalidade, moralidade, publicidade e eficiência;
- II. O art. 5º, inciso XXIV, e art. 170, inciso III, todos da Constituição Federal, que conclamam a função social da propriedade;
- III. O art. 2º e art. 5º, alíneas *g* e *n* e art. 6º, todos do Decreto-Lei n.º 3.365, de 21 de Junho de 1941;
- IV. A necessidade de construir Unidade de Apoio da Estratégia de Saúde da Família e Quadra Poliesportiva na comunidade rural denominada Itataíba, neste Município de Rio Novo do Sul; e

PREZANDO

Pelo atendimento de utilidade e necessidade pública caracterizado no Processo Administrativo n.º 004607/2019;

DECRETA:

Art. 1º Fica declarada de utilidade pública para fins de desapropriação, por via amigável ou judicial, destinada à construção de Unidade de Apoio da Estratégia de Saúde da Família e de Quadra Poliesportiva, a área de terras abaixo especificada, com 1.759.031m² (um mil setecentos e cinquenta e nove metros e trinta um milímetros quadrados), a ser destacado da Matrícula n.º 003817, do Cartório de Registro de Imóveis Iconha/ES, de propriedade do Sr. **DÁZIO LOURENÇO DE OLIVEIRA**, em conformidade com os elementos constantes no processo administrativo n.º 04607/2019 e a seguinte descrição:

O perímetro do imóvel descrito abaixo, esta georreferenciado ao Sistema Geodésico Brasileiro, e os vértices encontram-se representados no sistema UTM, referenciadas ao meridiano central 39 WGr, tendo como



PREFEITURA MUNICIPAL DE RIO NOVO DO SUL

Estado do Espírito Santo

datum o SIRGAS 2000 e todos os azimutes, distâncias, área e perímetro foram calculados no plano de projeção UTM.

*Inicia-se a descrição deste perímetro no vértice **06**, de coordenadas **N 7.692.597,621 m** e **E 307.615,582 m**, deste segue confrontando com **ESTRADA PÚBLICA MUNICIPAL** com os seguintes azimutes e distâncias: **135°58'21"** e **7,61 m** até o vértice **05**, de coordenadas **N 7.692.592,151 m** e **E 307.620,870 m**; **182°24'53"** e **19,00 m** até o vértice **04**, de coordenadas **N 7.692.573,165 m** e **E 307.620,069 m**; **196°40'26"** e **39,60 m** até o vértice **01**, de coordenadas **N 7.692.535,234 m** e **E 307.608,708 m**; deste, segue confrontando com **DAZIO LOURENÇO DE OLIVEIRA CPF 114.210.887-20**, com os seguintes azimutes e distâncias: **301°10'34"** e **56,76 m** até o vértice **02**, de coordenadas **N 7.692.564,615 m** e **E 307.560,149 m**; deste, segue confrontando com **ESTRADA PÚBLICA MUNICIPAL** com os seguintes azimutes e distâncias: **64°52'23"** e **41,96 m** até o vértice **03**, de coordenadas **N 7.692.582,430 m** e **E 307.598,135 m**; **48°57'22"** e **23,13 m** até o vértice **06**, de coordenadas **N 7.692.597,621 m** e **E 307.615,582 m**; chegando ao vértice inicial da descrição deste perímetro.*

Art. 2º A presente desapropriação destina-se à construção de edifício público, nos termos art. 5º, "g" e "n", do Decreto-Lei n.º 3365/41.

Art. 3º O imóvel expropriado deverá ser avaliado na forma da Lei, e as despesas decorrentes da desapropriação, a que refere o presente Decreto, correrão à conta da dotação orçamentária constante do orçamento vigente.

Art. 4º Fica a Procuradoria Jurídica do Município autorizada a tomar as medidas administrativas e/ou judiciais cabíveis para efetivação da presente desapropriação.

Art. 5º É parte integrante deste Decreto o Anexo I – Planta Topográfica.

Art. 6º Este decreto entra em vigor na data de sua publicação, revogadas as disposições em contrário.

REGISTRE-SE, PUBLIQUE-SE E CUMPRA-SE.

Dado e traçado no Gabinete do Prefeito Municipal de Rio Novo Do Sul, Estado do Espírito Santo, aos 15 de Agosto de 2019.


THIAGO FIORIO LONGUI
PREFEITO MUNICIPAL



PREFEITURA MUNICIPAL DE RIO NOVO DO SUL
Estado do Espírito Santo

DECRETO N.º 536, DE 15 DE AGOSTO DE 2019.

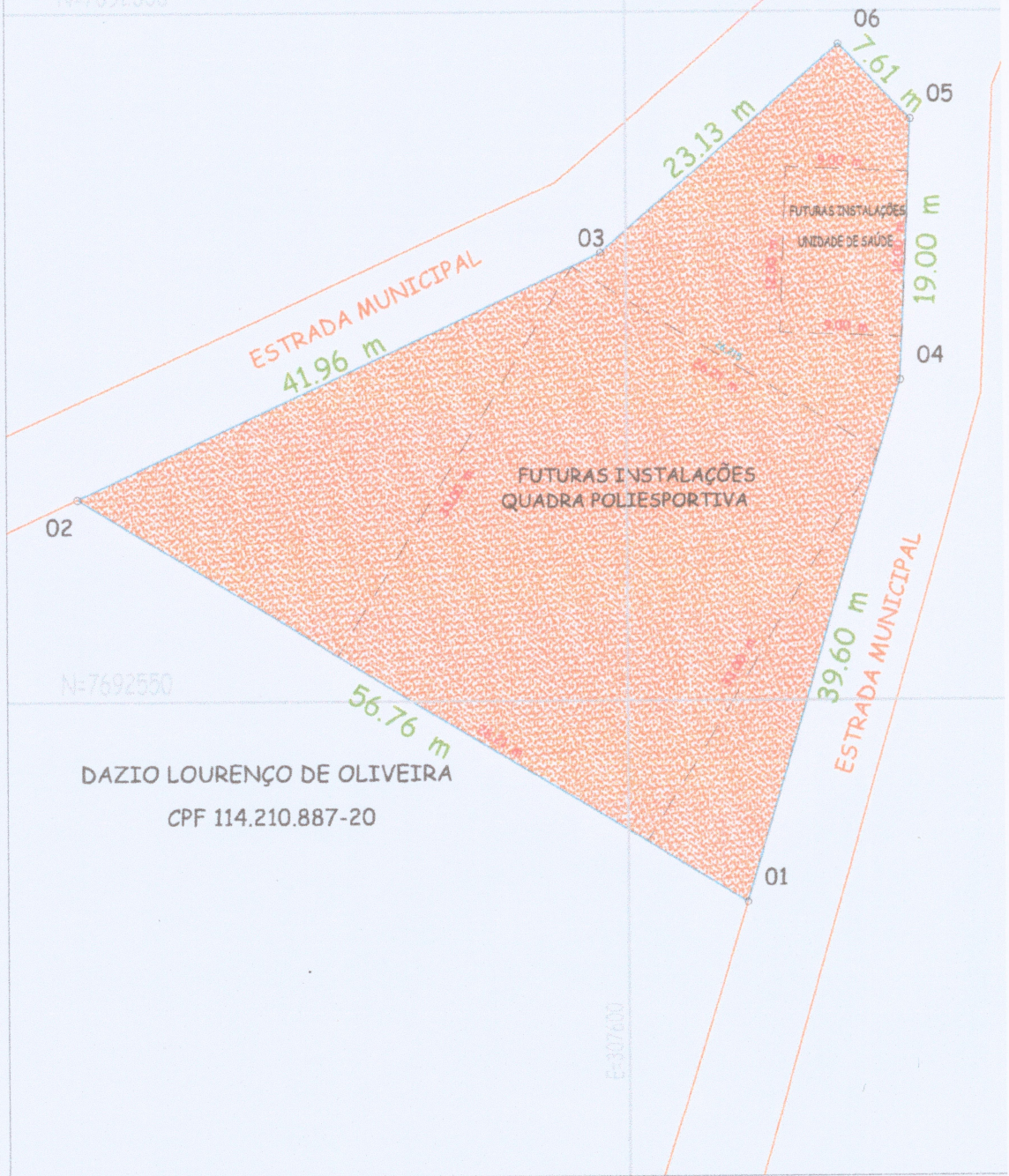
ANEXO I

Planta Topográfica

PLANTA PARA DESAPROPIAÇÃO




N=7692600



N=7692550

DAZIO LOURENÇO DE OLIVEIRA
CPF 114.210.887-20

E=307600


THIAGO FIORIO LONGUI
Prefeito Municipal

MEMORIAL DESCRITIVO

Proprietário: **MUNICIPALIDADE**
Município: **RIO NOVO DO SUL ES**
Área: **1.759,031 m²**
Perímetro: **188,05 m.**

DESCRIÇÃO

O perímetro do imóvel descrito abaixo, esta georreferenciado ao Sistema Geodésico Brasileiro, e os vértices encontram-se representados no sistema UTM, referenciadas ao meridiano central 39 WGr, tendo como datum o SIRGAS 2000 e todos os azimutes, distâncias, área e perímetro foram calculados no plano de projeção UTM.

Inicia-se a descrição deste perímetro no vértice **06**, de coordenadas **N 7.692.597,621 m** e **E 307.615,582 m**, deste segue confrontando com **ESTRADA PUBLICA MUNICIPAL** com os seguintes azimutes e distâncias: **135°58'21"** e **7,61 m** até o vértice **05**, de coordenadas **N 7.692.592,151 m** e **E 307.620,870 m**; **182°24'53"** e **19,00 m** até o vértice **04**, de coordenadas **N 7.692.573,165 m** e **E 307.620,069 m**; **196°40'26"** e **39,60 m** até o vértice **01**, de coordenadas **N 7.692.535,234 m** e **E 307.608,708 m**; deste, segue confrontando com **DAZIO LOURENÇO DE OLIVEIRA CPF 114.210.887-20** com os seguintes azimutes e distâncias: **301°10'34"** e **56,76 m** até o vértice **02**, de coordenadas **N 7.692.564,615 m** e **E 307.560,149 m**; deste, segue confrontando com **ESTRADA PUBLICA MUNICIPAL** com os seguintes azimutes e distâncias: **64°52'23"** e **41,96 m** até o vértice **03**, de coordenadas **N 7.692.582,430 m** e **E 307.598,135 m**; **48°57'22"** e **23,13 m** até o vértice **06**, de coordenadas **N 7.692.597,621 m** e **E 307.615,582 m**; chegando ao vértice inicial da descrição deste perímetro.

RIO NOVO DO SUL 04 DE MAIO DE 2019




Janes José Destéfani Sartori
CREA-ES 013504/TD


IMAGEM PLATAFORMA GOOGLE EARTH



LEVANTAMENTO TOPOGRÁFICO GEORREFERENCIADO

RESP. TÉCNICO

PROP.:



JANES JOSÉ DESTÉFANI SARTORI
CREA ES 013504/TD

MUNICIPALIDADE

TOPOGRAFO	DATA	ÁREA TOTAL	PERÍMETRO
JANES SARTÓRI	04/05/2019	1.759,031 m ²	188,05 m
CADISTA	ESC.	LOCAL	
JANES SARTÓRI	1/400	ITATAIBA RIO NOVO DO SUL ES	


SARTORI E CIA
PLANILHAS, PROJETOS E MEDIÇÕES

Rua Marcondino de Oliveira - 11
Centro - Rio Novo do Sul - ES
Cidade Viver (28) 99883-9226
Cidade Clara (28) 99279-2159
E-mail: jds@011@gmail.com


THIAGO FLÓRIO LONGUI
Prefeito Municipal